


HARRIS CORPORATION OVERVIEW

TAMMY OWEN

Director of Worldwide Sales



日本語訳

HARRISグループのご紹介

TAMMY OWEN

Director of Worldwide Sales



Harris Corporation Overview



Advanced technologies for customers whose missions are vital to the world's safety and security

Technology innovator with industry leading commitment to research and development


Agile, commercial mindset to meet the most demanding budgets and deadlines

The result: innovation with a purpose and missions that succeed

Our promise is simple: to connect, inform and protect

Statistics

- 17,000 employees worldwide
- 7,700 engineers and scientists
- Supporting customers in more than 100 countries
- FY2017 ~\$6B USD Annual Revenue



Harrisグループのご紹介

日本語版



国際的な安全保障に対して不可欠な役割を担う顧客に対し、我々は高度な技術を提供いたします

研究開発の分野で業界をリードする技術革新をもたらします

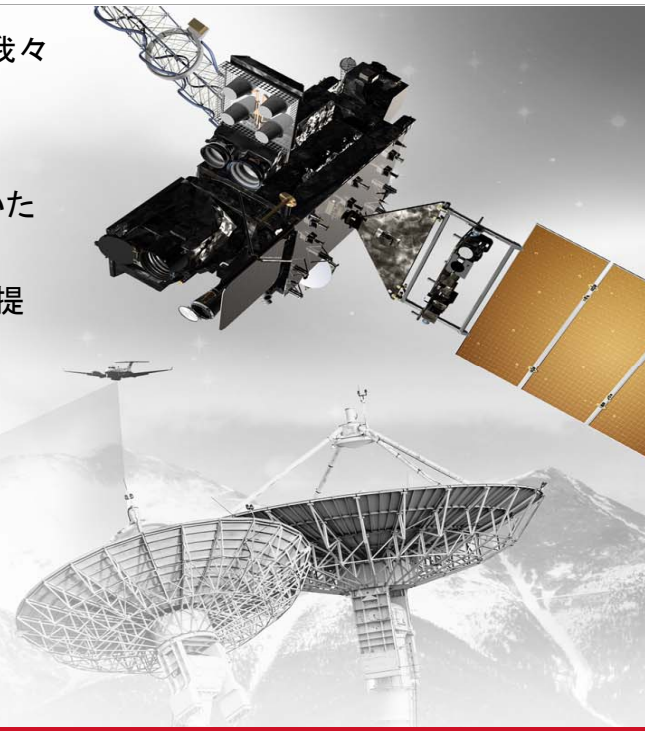
厳しい予算と納期をクリアするための素早いサービスを提供いたします

目的を持った技術革新、そして計画の達成こそがわれわれの提供する成果です

「つなぎ、知らせ、護る」これが私たちの約束です

【実績】

- 世界17,000の従業員
- のべ7,700名の技術者、科学者
- 100か国以上のお客様へのサポート
- 60億USDに迫る年間収益(2017年度実績)



Avionics and Electronic Warfare

Harris avionics and electronic warfare products allow warfighters to focus their attention where it matters most – the mission. Our products address the demand for additional sensors, hardened electronics, higher bandwidth, multi-functional and multi-platform capability, and open architecture compatibility. The electromagnetic spectrum pervades every aspect of the modern mission. There is no success on the ground, at sea, in the air or in space without winning the airwaves.

Air Traffic Management

Harris provides highly reliable, critical components for air traffic management systems worldwide. Harris solutions include large-scale systems, customized air traffic control products, state-of-the-art communications networks and weather systems. As a trusted partner to the FAA for more than two decades, Harris continues to successfully design, develop, integrate and install systems and services for the FAA's National Airspace System (NAS).

Space and Intelligence

Harris designs, manufactures, and integrates systems for earth and space observation and for satellite communications. We provide complete earth observation, weather, geospatial, space protection and intelligence solutions – from advanced sensors, antennas and payloads, to ground processing and information analytics.

Geospatial Systems and Services

Harris' innovative mapping and visualization capabilities are designed to meet the mission requirements of national, tactical and civil government and commercial users. We provide users with complete, accurate and timely knowledge about a situation using technology that exploits data, pictures, voice and video drawn from vast storage banks, or from real-time input that can be sent halfway around the world in fractions of a second.

Weather Systems

Harris provides the most advanced, real-time weather systems available today. Our weather products utilize real-time information, adaptable robust software and advanced hardware systems to provide up-to-the-minute weather information and high-quality graphics for effective decision-making and analysis.

Tactical Communications

Harris is the recognized world leader in advanced technologies that provide mission-critical capabilities. Our tactical radios, platforms and systems for ground, vehicle and airborne applications deliver unprecedented situational awareness through high-speed, secure, networked voice, data and full motion video.

Harrisグループのコア技術

航空電子分野における軍用装備

戦員が最も大切な問題—任務—に集中することをHarrisの航空電子分野における軍用製品は可能にします。センサーの追加、電子部品の強化、広帯域幅、多機能・マルチプラットフォームに対する機能およびオープンアーキテクチャの互換性に対して、当社の製品はその要求にお答えします。電磁スペクトルの技術があらゆる任務で要求される現代においては、その分野での勝利なくして地上・海上・空中ましてや宇宙での成功は考えることができません。

航空管制分野

Harrisは世界中の航空管制システムに対して、高い信頼性を持ったコンポーネントの提供を行っています。大規模システム、カスタマイズされた航空交通管制的製品、最先端のネットワークや気象システムをもつ当社は、20年以上にわたり連邦航空局 (FAA: Federal Aviation Administration) の信頼できるパートナーとして当局の総合航空宇宙システム (NAS: National Airspace System) のサービス設計・開発・統合および導入に成功し続けています。

宇宙・インテリジェンス分野

Harrisでは地球・宇宙観測および衛星通信のシステムを設計・製造および改良しています。高度なセンサー・アンテナ・ペイロードや地上局処理や情報分析を通して、我々は高精度の地球観測、気象、地理空間、宇宙防衛やインテリジェンスといったソリューションを提供いたします。

地理空間システムサービス

Harrisの革新的なマッピング技術と可視化の技術は官民さまざまなユーザの要求を満たすものです。膨大なデータバンクから、あるいはリアルタイムで受け取った多くのデータ・画像・音声・動画を解析する技術を通じて、我々は正確かつタイムリーな情報をユーザに対し迅速に提供することができます。

気象システム

Harrisのリアルタイム気象システムは現在利用可能な中では最先端のものです。我々はリアルタイムの情報・適応性のある堅牢なソフトウェア・高度なハードウェアシステムを通して、最新の天気情報と効果的な意思決定・分析のための高い品質のグラフィックスを提供いたします。

戦術通信分野

Harrisは任務遂行のための高度な技術提供において、世界的なリーディングカンパニーであると認められています。地上・車両・空中における軍用無線機器類からもたらされる高速かつ安全なネットワーク音声・データおよびフルモーションビデオによって、当社はユーザーに期待以上の状況認識能力を提供いたします。

Harrisグループのご紹介

国際的な安全保障に対して不可欠な役割を担う顧客に対し、我々は高度な技術を提供いたします

研究開発の分野で業界をリードする技術革新をもたらします

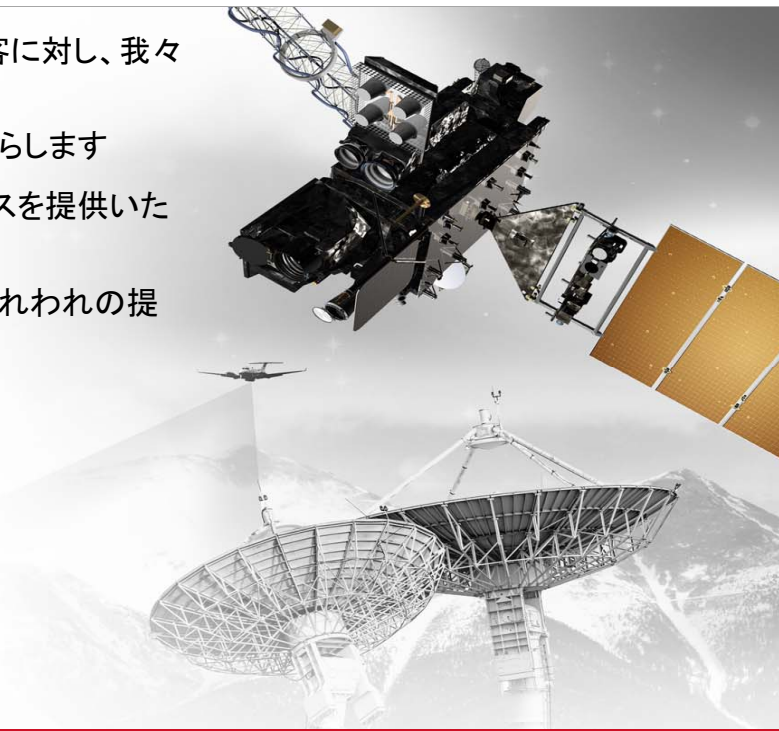
厳しい予算と納期をクリアするための素早いサービスを提供いたします

目的を持った技術革新、そして計画の達成こそがわれわれの提供する成果です

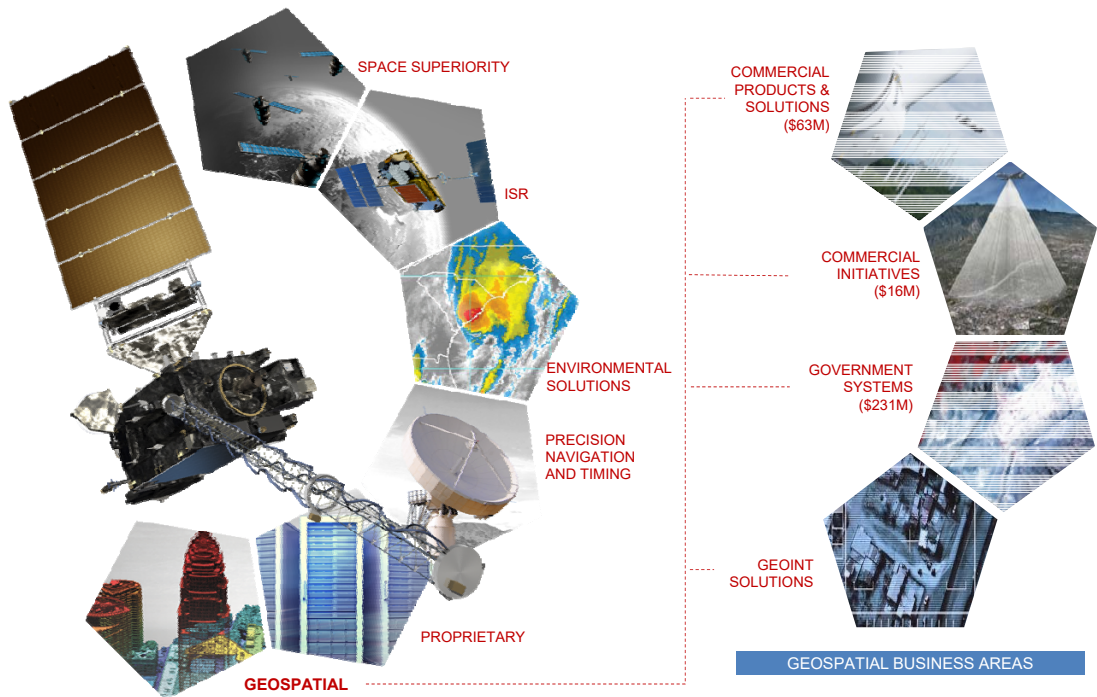
「つなぎ、知らせ、護る」これが私たちの約束です

【実績】

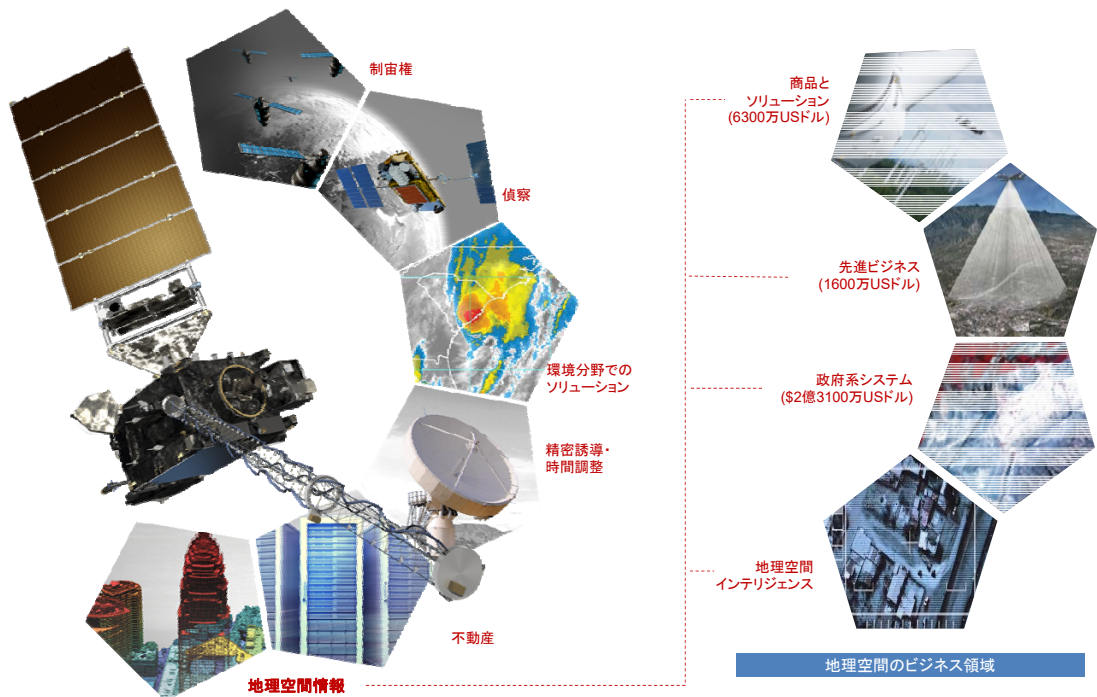
- 世界17,000の従業員
- のべ7,700名の技術者、科学者
- 100か国以上のお客様へのサポート
- 60億USDに迫る年間収益(2017年度実績)





Geospatial in the Space & Intelligence Segment



航空宇宙およびインテリジェンス分野における地理空間情報



Harris Geospatial Product Portfolio




A world class geospatial business with a market leading portfolio of products and solutions to solve a wide range of industry problems

- 12 Harris Geospatial offices in 6 countries
- >\$300M USD turnover annually
- >400 employees worldwide
- Global distribution channel in 20 countries

Harris Geospatialの製品ポートフォリオ



データ販売




ENVIIによる分析



MEGA 深層学習



Jagwireによるデータ管理



海事分野



Geiger-Mode LiDAR

世界クラスの地理情報ビジネスのリーディングカンパニーとして
我々は幅広い業界で起きる問題を解決するための製品とソリューションを提供いたします

- 6か国にまたがる計12の支社
- 世界で400名以上の従業員
- 年間売上高 3億ドル以上
- 20か国におよぶグローバルな流通チャネル